

RADERLEBNIS GRÜNES BINNENLAND

18 Themenrouten durch die Region



www.gruenes-binnenland.de



**GRÜNES
BINNENLAND**

Schleswig-Holstein

WILLKOMMEN IM GRÜNEN BINNENLAND

Entdecke 18 abwechslungsreiche Radtouren durch die schönsten Landschaften der Region. Ob gemütliche Strecken entlang von Wasserwegen, Routen durch Wald und Feld oder sportliche Herausforderungen – für jedes Fitnesslevel ist etwas dabei. Unterwegs laden Hofcafés, Landgasthöfe und kleine Märkte dazu ein, die regionale Küche zu genießen: von hausgemachtem Kuchen über frischen Fisch bis zu norddeutschen Spezialitäten.

Soweit nicht anders angegeben, sind alle Routen vor Ort ausgeschildert. Alle Touren sind als Rundtouren angelegt, sodass ein Einstieg an jedem beliebigen Punkt möglich ist. Bei wechselnder Wegbeschaffenheit von einfachen Feldwegen über Betonspurbahnen und Asphalt führen die Strecken zum Großteil über wenig befahrene Straßen und landwirtschaftliche Wege abseits des Trubels.

Diese Radbroschüre bietet dir Karten, praktische Tipps und QR-Codes mit GPX-Daten, damit du deine Route unkompliziert planen kannst.

Weitere Infos und Inspirationen findest du unter www.gruenes-binnenland.de.

Wir wünschen viel Spaß beim Radeln!

Alle Radtouren findest du auch bei Komoot.



Grenzlandtour	4
Seenlandtour	6
Uggelhardetour	8
Erdbeertour	10
Landlüüdtour	12
Auf dem Holzweg	14
Große Binnenlandtour	16
Jörler Wald- u. Wiesentour	18
Geestrundtour	20
Treenerundtour	22
Käseroute	24
Danewerkrunde	26
Schleusenroute	28
3-Flüsse-Route	30
Bargener Fähre-Route	32
Hohner Fähre-Route	34
Durch die Moore	36
Holme-Tour	38
Radfernwege	40
Radangebote	42
Unterkünfte	43



GRENZLANDTOUR



© photocompany

Grenzerfahrung

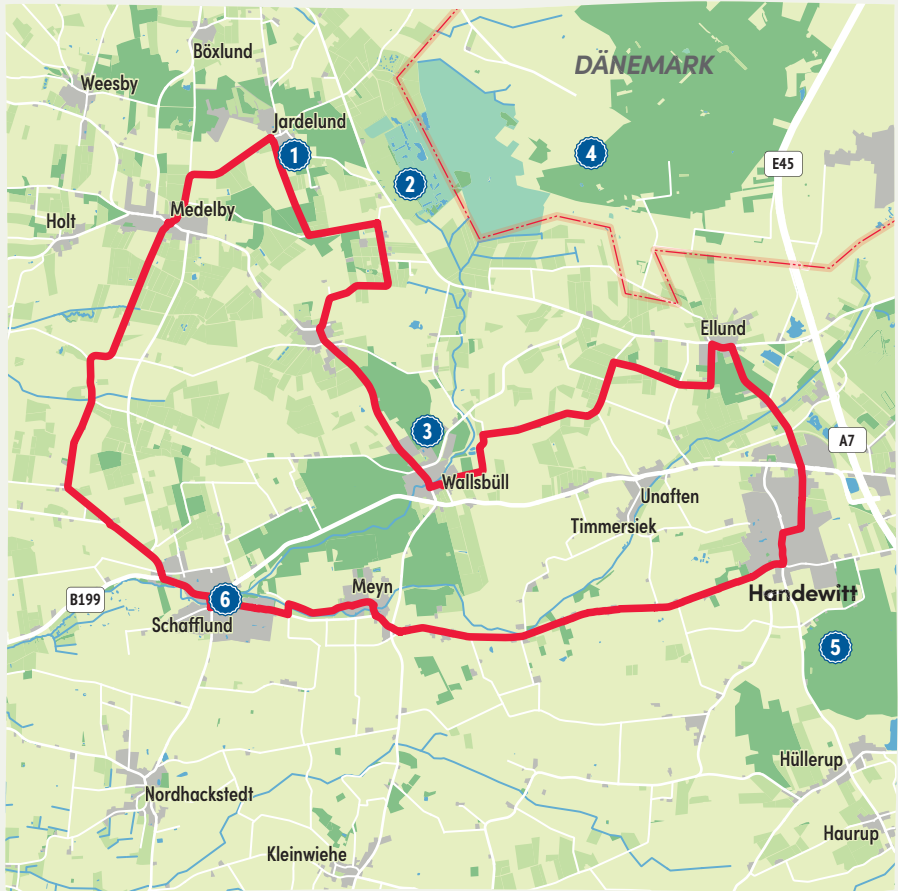
Die **39 km** lange Grenzlandtour ist eine abwechslungsreiche Radrundstrecke, die die Besonderheiten der Grenzregion zwischen Deutschland und Dänemark erlebbar macht. Ausgehend vom idyllischen Schafflund führt die Route über Medelby und Wallsbüll nach Handewitt, das unmittelbar an Flensburg grenzt, und kehrt schließlich zum Ausgangspunkt zurück.

Die Tour teilt sich Abschnitte mit der Grenzroute und dem Nord-Ostsee-Radweg und ermöglicht so vielfältige Einblicke in die Kultur und Natur der Region.

Ein Highlight entlang der Strecke ist Valsgaard bei Wallsbüll, eine rekonstruierte

wikingerzeitliche Hofanlage, die Besucher auf eine Reise in die Vergangenheit einlädt. Hier kannst du hautnah erleben, wie die Menschen in der Wikingerzeit lebten und arbeiteten. In Ellund, etwa auf halber Strecke, ist die deutsch-dänische Grenze nur rund einen Kilometer entfernt und bietet die Möglichkeit, einen Abstecher ins Nachbarland zu unternehmen.

Der Handewitter Forst ist eines der größten zusammenhängenden Waldgebiete im Kreis Schleswig-Flensburg und lädt mit seinem dichten Wegenetz zu entspannten Wanderungen durch die Natur ein.



Touren-Highlights

- ① Obstwiese Jardelund
- ② Fröslev-Jardelunder Moor
- ③ Valsgaard bei Wallsbüll
- ④ Naturschutzgebiet Fröslev
- ⑤ Handewitter Forst
- ⑥ Schafflunder Wassermühle



© Grünes Binnenland

Badeseen, Wälder & Weitblicke

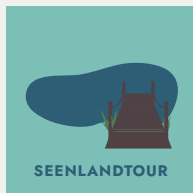
Die **54 km** lange Seenlandtour führt dich durch das idyllische Seenland um Flensburg – vorbei an Badeseen, Rastplätzen und Aussichtstürmen, durch ruhige Wälder und entlang historischer Wege.

Auf der Seenlandtour erkundest du die wasserreiche Umgebung rund um Flensburg auf zwei Rädern. Die Route startet in Schafflund und führt dich vorbei am Handewitter Forst auf einen Abschnitt des historischen Ochsenweges.

Danach beginnt das eigentliche Seenland mit seinen zahlreichen Badeseen, einladenden Rastplätzen und Aussichtspunkten. Hier kannst du eine Pause einlegen, den

Blick über die weite Landschaft schweifen lassen oder an heißen Tagen einen Sprung ins kühle Nass wagen. Von dort geht es weiter nach Tarp, wo du in der Tourist-Information des Grünen Binnenlands weitere spannende Tourentipps erhältst oder auf die Radtour „Auf dem Holzweg“ umsteigen kannst. Anschließend führt die Strecke über ruhige Landwege durch Wanderup und Großenwiehe zurück nach Schafflund.

Diese Tour ist perfekt für alle, die abwechslungsreiche Natur lieben: Dichte Wälder, weite Seenlandschaften und geschichtsträchtige Wege machen die Seenlandtour zu einem echten Highlight für Genussradler.



SEENLANDTOUR



Touren-Highlights

- 1 Schafflunder Wassermühle
- 2 Handewitter Forst
- 3 Porzellanbörse Hüllerup mit Café
- 4 Seenland um Flensburg
- 5 Eulenwanderweg in Tarp
- 6 Heimatmuseum Wanderup
- 7 Waldbad Lindewitt

UGGELHARDETOUR



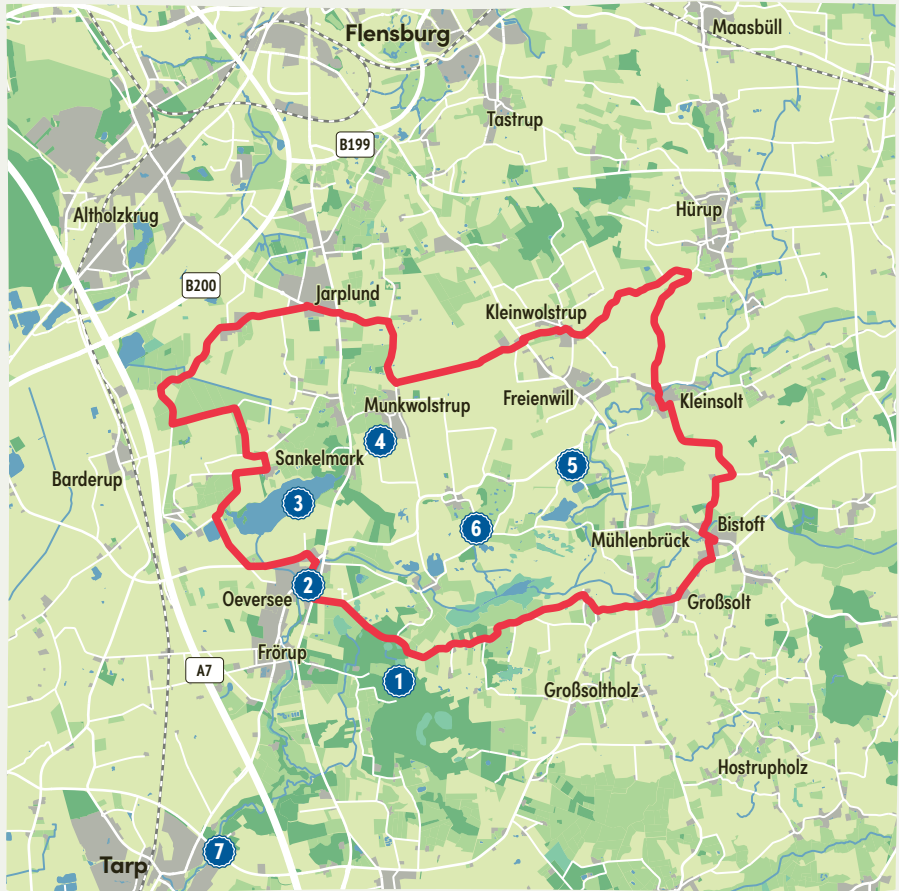
Zwischen Geschichte und Natur

Auf der **29 km** langen Uggelhardetour radelst du durch eine geschichtsträchtige Region mit dänischen Wurzeln, folgst dem historischen Ochsenweg und entdeckst das Wappentier der Uggelharde – die Eule – bei einem Abstecher nach Tarp.

Die Radtour führt dich durch die historische Region der Uggelharde, die früher dänisch war und bis heute ihr Erbe bewahrt. Der Name „Uggelhardetour“ ist dabei eine Anspielung auf das dänische Wort „Uggle“, das „Eule“ bedeutet. Der Begriff „Harde“ bezeichnete ursprünglich einen Verwaltungsbezirk in Schleswig-Holstein, der mehrere Dörfer oder Höfe umfasste. Die Tour startet am Rande der Fröruper Berge und folgt zu-

nächst einem längeren Abschnitt des historischen Ochsenweges. Dieser einstige Handelsweg hat Skandinavien mit Mitteleuropa verbunden. Du passierst den Sankelmarker See – ein idyllischer Ort für eine kurze Pause – bevor es weiter nach Jarplund geht. Von dort radelst du in Richtung Hürup, weiter über die Dörfer Kleinsolt, Bistoft und Großsolt und schließlich zurück zum Ausgangspunkt.

Die Tour verbindet Geschichte, Natur und ein kleines Stück Dänemark in Schleswig-Holstein. Eine abwechslungsreiche Strecke für alle, die gerne gemütlich durch ländliche Regionen radeln und dabei spannende Einblicke in die Vergangenheit erhalten möchten.



Touren-Highlights

- 1 Fröruper Berge
- 2 St. Georg Kirche in Oeversee
- 3 Sankelmarker See mit Aussichtspunkt und Cafe
- 4 Arnkielpark mit Ochsenkulpturen
- 5 Holmarksee mit Badestelle
- 6 Düne am Treßsee
- 7 Eulenskulpturen und Eulenwanderweg Tarp

ERDBEERTOUR



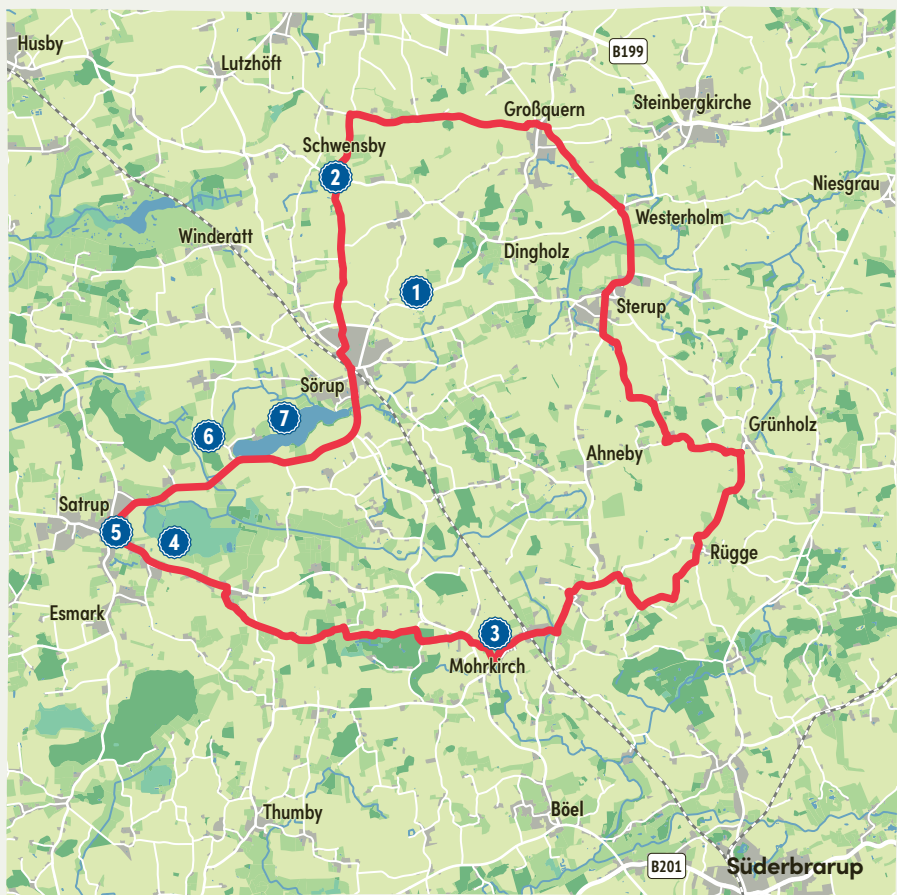
© Nordseeküste Nordfriesland e.V. - Markus Rohrbacher

Regionale Köstlichkeiten

Die **38 km** lange Erdbeertour verbindet das Grüne Binnenland mit der Ostseeküste und führt durch malerische Landschaften entlang kleiner Hofläden und Verkaufsstände mit regionalen Köstlichkeiten – besonders zur Erdbeerzeit ein Genuss!

Von der Route aus ist die Ostsee nur etwa 7 km entfernt, sodass sich ein Abstecher an den Strand lohnt. Die Strecke führt dich vom Startpunkt Sörup durch sanfte Hügellandschaften, vorbei an Feldern und Wiesen, und bietet zahlreiche Möglichkeiten, die Natur zu genießen. Wer regionale Spezialitäten mitnehmen möchte, kann bei Jahnkes Hofladen oder beim Obstcafe und Erlebnishof Jensen einkaufen, der fast direkt

an der Strecke liegt. Ob für ein gemütliches Picknick unterwegs oder für das Abendessen nach der Tour – hier gibt es frische Produkte aus der Region. Die Windmühle Renata in Schwensby ist eine seltene Ausnahme: Als Galerieholländer von 1883 wird sie bis heute regelmäßig betrieben. Die vollständig aus Holz errichtete Mühle mit umlaufender Galerie und charakteristischen Segelflügeln vermittelt beim Mahlen eindrucksvoll die Kraft des Windes. Nach einem Zwischenstopp in Satrup führt die Route vorbei am Satrupholmer Moor und weiter zum idyllischen Südensee bei Sörup. An einem sonnigen Tag ist der See der perfekte Ort, um sich nach der Tour zu erfrischen und den Tag entspannt ausklingen zu lassen.



Touren-Highlights

- 1 Obstcafe und Erlebnishof Jensen
- 2 Mühle Renata
- 3 Dorfmuseum Mohrkirch
- 4 Satrupholmer Moor
- 5 Museum Satruphuus
- 6 Jahnkes Hofladen
- 7 Südensee in Sörup



© Gerald Hänel/GARP

Abseits der großen Straßen

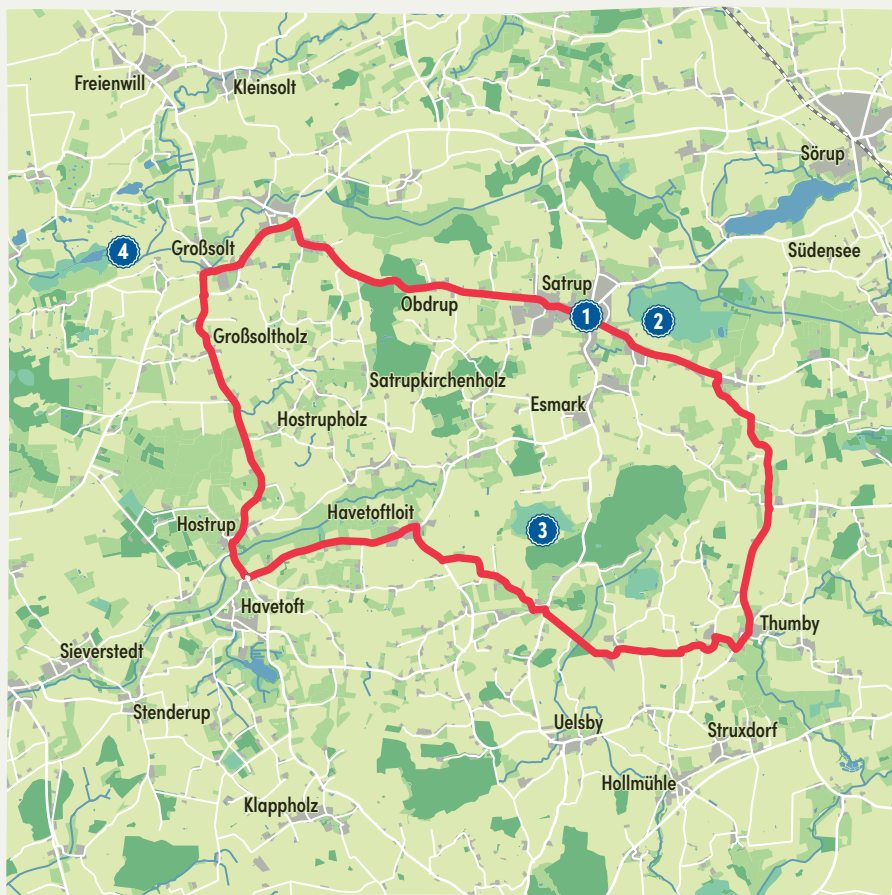
Die **29 km** lange Landlüüdtour führt Radfahrer durch das authentische Schleswig-Holstein – mit malerischen Dörfern, einzigartigen Menschen und ursprünglicher Moorlandschaft rund um das Hechtmoor. Abseits großer Straßen und verbauter Landstriche radelst du hier durch idyllische Dörfer, vorbei an landwirtschaftlich geprägten Höfen und begegnest den herzlichen Menschen der Region – den „Landlüüd“.

Im Bereich Satrup gelegen, gehört das Satrupholmer Moor zu einer der bedeutenden Fundlandschaften für Siedlungsplätze der späten Mittelsteinzeit und ist zugleich ein echter Geheimtipp. Es verbindet eine vielfältige Geschichte mit einer besonderen

Landschaft und macht das Gebiet zu einem sehenswerten Kleinod in der Gemeinde.

Ein besonderes Highlight ist das Hechtmoor, ein wertvolles Stück unberührter Natur, das einen einzigartigen Einblick in die ursprüngliche Moorlandschaft des Nordens bietet. Die Route führt nah vorbei an diesem schönen Naturgebiet und ermöglicht es, die besondere Flora und Fauna des Grünen Binnenlands hautnah zu erleben.

Die Landlüüdtour ist ideal für alle, die Ruhe und Natur genießen möchten. Sie führt über gut ausgebaute Wege, die sich sowohl für Genusssradler als auch für Familien mit Kindern eignen.



LANDLÜDTOUR



Touren-Highlights

- ① Museum Satruphuus
- ② Satrupholmer Moor
- ③ Hechtmoor - größtes erhaltenes Hochmoor
- ④ Naturschutzgebiet am Treßsee

Auf unserer Website findest du Inspiration für Ausflüge, Rad- und Wandertouren, Veranstaltungstipps und Einblicke in die schönsten Seiten des Grünen Binnenlands.

AUF DEM HOLZWEG



© sh-tourismus.de/MOCANOX

Idyllische Wälder und sanfte Hügel

Auf der rund **57 km** langen Themenradroute „Auf dem Holzweg“ radelst du durch idyllische Wälder und charmante Ortschaften mit Namen, die an Holz erinnern – eine Tour voller Naturerlebnisse und landschaftlicher Vielfalt.

Die Tour startet in der Nähe des Arenholzer Sees. Entlang der Strecke fährst du durch das Büschauer Holz, einem Waldgebiet mit alten Buchen, und den Idstedter Wald, einen Mischwald mit schmalen Wegen. Auch Orte wie Süderholz oder andere, deren Namen an das Thema Holz erinnern, liegen auf deinem Weg. Auf der Strecke nach Tarp kommt man am Naturerlebnispark und Wildstaudengarten ARTEN EDEN vorbei, wo

sich unbedingt eine Rast lohnt. Im Norden kommst du durch die Fröruper Berge, eine eiszeitlich geprägte Hügellandschaft. Im Osten teilt sich die Radtour „Auf dem Holzweg“ die Strecke mit dem Ochsenweg, der als Radfernweg von Norwegen über Dänemark bis weit in den Süden nach Spanien führt. Am Arenholzer See angekommen, kann man den Badesee für einen Sprung ins kühle Nass nutzen und die Radtour ausklingen lassen.

Ob als gemütliche Tagesradtour oder als sportliche Herausforderung – „Auf dem Holzweg“ führt dich durch eine reizvolle Region, die mit jeder Pedalumdrehung neue Eindrücke bereithält.



Touren-Highlights

- 1 Arenholzer See
- 2 Büschauer Holz
- 3 Naturerlebnispark ARTEN EDEN
- 4 Fröruper Berge
- 5 Großsteingrab Poppostein
- 6 Idstedt Museum
- 7 Idstedter Wald

GROSSE BINNENLANDTOUR



© photocompany

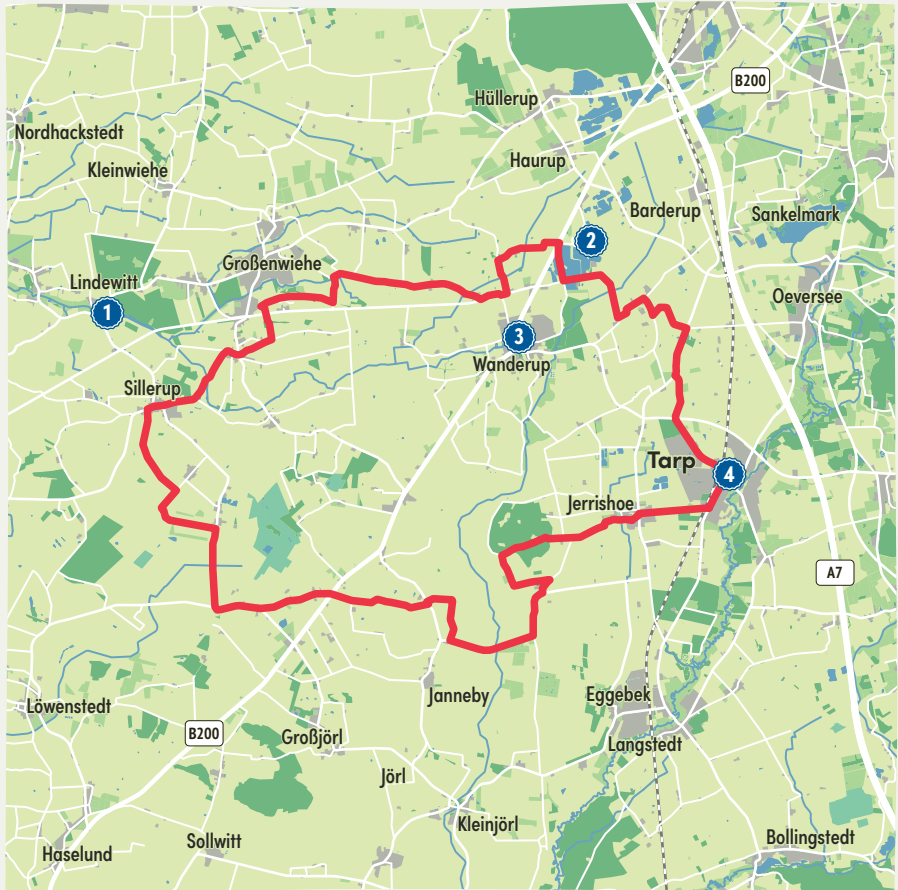
Weite Landschaft und Knicks

Die **43 km** lange Binnenlandtour führt durch eine weite, von einem dichten Netz aus Knicks (Wallhecken) geprägte Landschaft, vorbei an kleinen Dörfern und dem zentralen Ort Tarp.

Abseits der Küsten sind die Badeseen ein Geheimtipp. Das Waldbad Lindewitt und der Badensee Wanderup sind in den Sommermonaten beliebte Treffpunkte für kleine und große Wasserratten. Westlich von Flensburg hat sich ein naturnahes Freizeitgebiet entwickelt – die Seenlandschaft um Flensburg. Unter dem Motto „Vom Kiesabaugebiet zum Erholungsraum“ sind bereits verschiedene Rad- und Wanderwege rund um Haurup und Wanderup entstanden.

Die rund 900 Jahre alte Wanderuper Feldsteinkirche besteht aus unbehauenen Feldsteinen und stammt vermutlich aus der Zeit, als noch keine Quader- und Ziegelbauten errichtet wurden, also wahrscheinlich vor 1200.

Vom kleinen Geest-Bauerndorf hat sich Tarp zum zentralen Ort der Region entwickelt, reizvoll in die Treenelandschaft eingebettet und mit zahlreichen Einkaufs- und Freizeitmöglichkeiten. Die Eule, das Wappentier von Tarp, hat eine besondere Bedeutung für die Gemeinde. In den Sommermonaten lädt das beliebte Freizeitbad zu einem Sprung ins beheizte, klare Wasser ein.



Touren-Highlights

- 1 Waldbad Lindewitt
- 2 Seenland um Flensburg mit Badeseesee Wanderup
- 3 Wanderuper Feldsteinkirche
- 4 Tarp u.a. mit Findlingsgarten und Eulensculpturen

Diese Strecke ist aktuell nicht ausgeschildert, bietet jedoch einen inspirierenden Vorschlag für eigene Entdeckungstouren – die GPX-Daten können dabei gerne genutzt werden.



JÖRLER WALD- UND WIESENTOUR



Zwischen Wald und Düne

Die **29 km** lange Tour führt vorbei an verschiedenen natürlichen und kulturellen Besonderheiten des Grünen Binnenlandes. Dabei entdeckst du eine weite und dabei doch abwechslungsreiche Landschaft mit Wäldern, Wiesen und Dünen.

Die Route verläuft überwiegend auf wenig frequentierten Nebenstrecken oder auf Feld- und Wirtschaftswegen. Abschnitte entlang von Hauptstraßen sind meist mit straßenbegleitenden Radwegen versehen.

Die Düne am Rimmelsberg, das nur 7 ha große Naturschutzgebiet, gilt als Kleinod. Mit seinen Heiden und Dünen und einem der größten Wacholderbestände in Schles-

wig-Holstein stellt es eine Besonderheit dar.

Die weithin sichtbare St. Katharinen-Kirche in Kleinjörll bildet mit ihrem weißen Äußeren einen schönen und wirksamen Kontrast zu den grünen Wiesen ringsherum.

Der Jörller Landschaftspfad verbindet auf 10 km als Rundweg die natürlichen und kulturellen Besonderheiten der Jörller Region. Der Landschaftspfad ist als Wanderweg konzipiert, kann aber auch mit dem Fahrrad befahren werden. Lediglich am Rupeler Moor, einem abgetorften Hochmoor am Rande des Naturschutzgebietes, muss der Radler absitzen und ein Stück schieben.



Touren-Highlights

- 1 Düne am Rimmelsberg
- 2 St. Katharinen-Kirche Kleinjörl
- 3 Pobüller Bauernwald
- 4 Jörler Landschaftspfad

Diese Strecke ist aktuell nicht ausgeschildert, bietet jedoch einen inspirierenden Vorschlag für eigene Entdeckungstouren – die GPX-Daten können dabei gerne genutzt werden.



GEESTRUNDTOUR



© sh-tourismus.de/MOCANOX

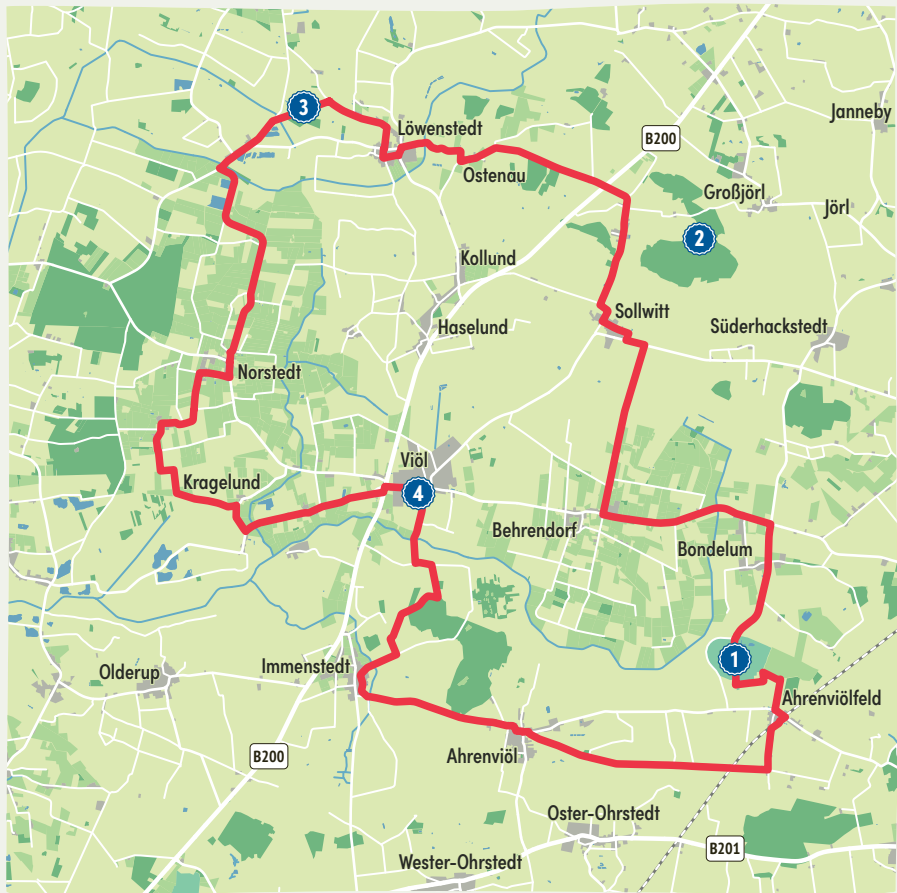
Erlebe die Geest im Grünen Binnenland

Die **48 km** lange Tour führt durch die Hohe Geest im Westen und die Niedere Geest im Osten. Prägend für die Landschaft ist das schwach geneigte Relief mit einem dichten Netz aus Knicks (Wallhecken).

Das Naturschutzgebiet „Ahrenviölfelder Westermoor“ ist eine der moorreichsten Regionen Schleswig-Holsteins. Es ist etwa 68 ha groß und Lebensraum zahlreicher Pflanzen und Tierarten. Mit dem „Lehrpfad Ahrenviölfelder Westermoor“ wurde ein Weg durch das Naturschutzgebiet geschaffen. Der Pobüller Bauernwald ist ein alter, historischer und zum Teil urwüchsiger Bauernwald, der in vielerlei Hinsicht das am besten erhaltene Laubwaldrelikt der Alt-

moräne Schleswig-Holsteins ist. Das Naturschutzgebiet „Löwenstedter Sandberge“ ist eine in der letzten Eiszeit geformte Landschaft aus sanften Sanddünen, offenen Heideflächen und urigen Wacholderbüschen. Auf rund 120 Hektar führen gut ausgeschilderte Wege durch eine der ursprünglichsten Regionen der Umgebung. Besonders im Spätsommer, wenn die Besenheide blüht und sich ein rosafarbener Schleier über die Hügel legt, zeigt sich die Natur hier von ihrer schönsten Seite.

Als zentraler Ort bietet Viöl alle Versorgungseinrichtungen für den täglichen Bedarf. Ein beheiztes Freibad sorgt im Sommer für Abkühlung und Entspannung.



Touren-Highlights

- ① Ahrenviölfelder Westermoor
- ② Pobüller Bauernwald
- ③ Naturschutzgebiet Löwenstedter Sandberge
- ④ Viöl u.a. mit Freibad und der St. Christophorus Kirche

Auf unserer Website findest du Inspiration für Ausflüge, Rad- und Wandertouren, Veranstaltungstipps und Einblicke in die schönsten Seiten des Grünen Binnenlands.

TREENERUNDTOUR



Die Treene im Blick

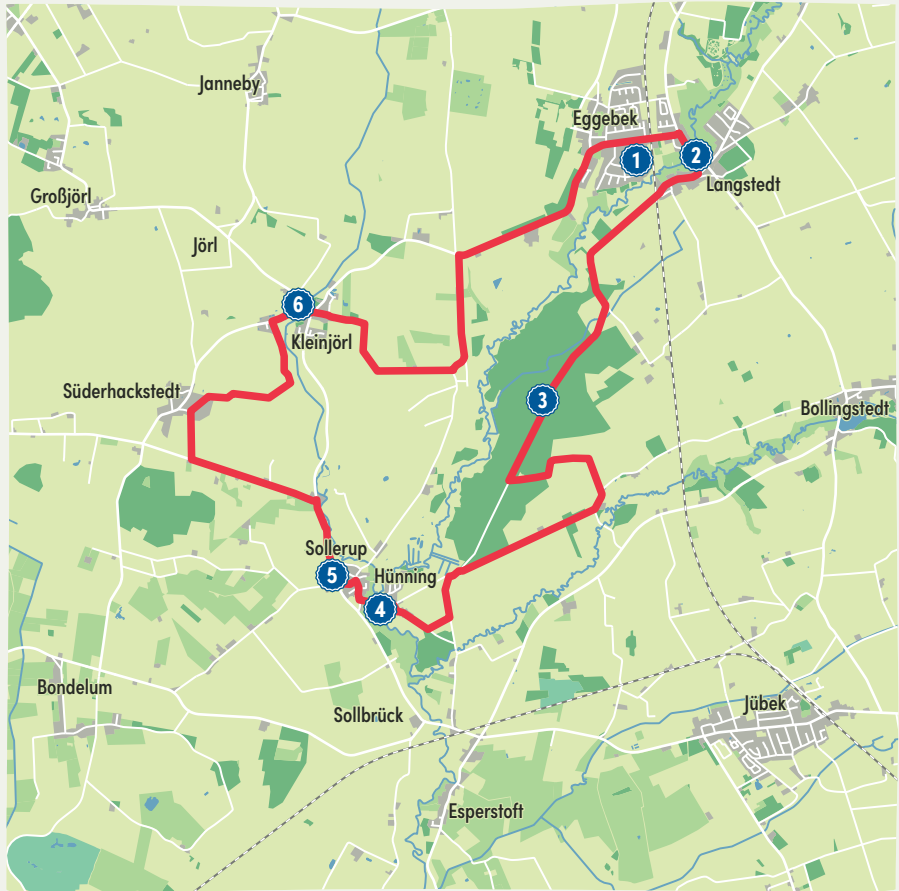
Die Treene steht im Mittelpunkt der **25 km** langen TreeneRundtour, die dich in einem weiten Bogen durch die abwechslungsreiche Landschaft führt. Die Route verläuft durch ausgedehnte Waldgebiete, vorbei an Wiesen und Feldern, und immer wieder triffst du auf die Treene, die dieser Tour ihren Namen gibt. Eine perfekte Möglichkeit, die idyllische Natur der Region zu erkunden!

Die Flusslandschaft Eider-Treene-Sorge ist das größte zusammenhängende Fluss- und Niederungsgebiet in Schleswig-Holstein. Sanft schlängeln sich die drei Flüsse durch die einzigartige Landschaft im schönsten nördlichen Kanurevier. Gerade die Treene ist bei Kanufahrern sehr beliebt und viele

Kanurastplätze laden zum Pausieren ein.

Das ca. 300 ha große Büschauer Holz war noch zu Beginn des 19. Jahrhunderts in großen Teilen Heide, die später mit Nadelbäumen aufgeforstet wurde.

Bei Kanufahrern ist Hünning ein Begriff - als Ein- und Ausstiegstelle und als idealer Platz zum Übernachten während einer mehrtägigen Kanutour. Die direkte Lage an der Treene prägt das Bild und das Treiben in diesem beschaulichen Ort.



Touren-Highlights

- 1 Schwimmbad Eggebek
- 2 Kanurastplatz Langstedt
- 3 Böschauer Holz
- 4 Kanurastplatz Hünning
- 5 Kanurastplatz Sollerup
- 6 St. Katharinen-Kirche Kleinjörll



Die Strecke ist z. Z. nicht ausgeschildert. GPX-Daten findest du hier:



Auf Genussreise

Entdecke drei Hofkäseereien, regionale Spezialitäten und typisch norddeutsche Landschaften. Die Käseroute ist ein Genussradweg durch das westliche Grüne Binnenland – **45 Kilometer** voller Geschmack und regionaler Entdeckungen. Startpunkt ist Treia an der Treene.

Der erste Halt ist der Backensholzer Hof, wo Käseleidenschaft großgeschrieben wird. Von cremigem Weichkäse bis hin zu kräftigem Hartkäse erwartet dich hier eine große Vielfalt. Der Bio-Hof ist mit einem Hofladen sowie Bistro und Spielplatz ein beliebtes Ziel für Genießer und Familien. In der Ostenfelder Meierei, der kleinsten Meierei Schleswig-Holsteins, bekommst du den

milden Landkäse, die prachtvolle Deichblume oder den würzigen Deichgrafen – am besten vormittags, solange der Verkauf geöffnet ist. Nach einer kleinen Pause am Rastplatz in Schwesing führt die Tour dich nach Immenstedt zu Feddersens Farm. Hier dreht sich alles um Produkte vom Wasserbüffel – besonders der Käse aus der hofeigenen Produktion ist ein Erlebnis für Feinschmecker.

Über Ahrenviölfeld geht es schließlich ins Westermoor, wo du die stille Schönheit der Moorlandschaft genießen kannst. Von hier ist es nur noch ein kurzes Stück zurück nach Treia – mit vielen Käse-Spezialitäten im Gepäck.



Touren-Highlights

- ① Backensholzer Hof mit Hofladen, Bistro und Spielplatz
- ② Ostenfelder Meierei
- ③ KZ-Gedenkstätte Husum-Schwesing
- ④ Feddersens Farm
- ⑤ Immenstedter Wald
- ⑥ Ahrenviölfelder Westermoor



© Haithabu und Danewerk e.V./Tom Körber

Geschichte trifft Natur

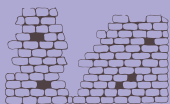
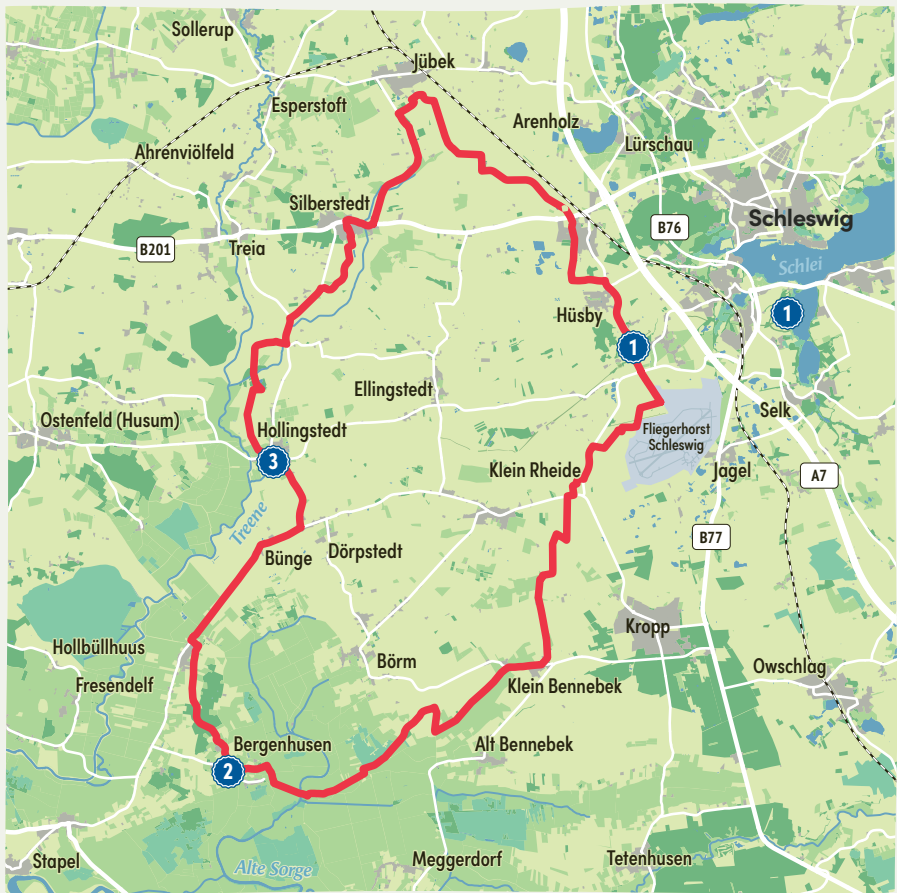
Die **63 km** lange Danewerkrunde verbindet Geschichte und Natur: Entdecke das historische Danewerk, beobachte Störche in Bergenhusen und tauche in die Wikingerzeit in Hollingstedt ein.

Die Tour startet in Jübek und führt zunächst zum beeindruckenden Danewerk, einer der bedeutendsten Wallanlagen Nordeuropas. Seit 2018 sind Haithabu und Danewerk Welterbe der UNESCO. Anschließend geht es vorbei am Fliegerhorst Schleswig hinein in die idyllische Flusslandschaft Eider-Treene-Sorge. In Bergenhusen, dem Storchendorf Schleswig-Holsteins, kannst du zwischen Frühling und Sommer zahlreiche Storchenpaare mit ihrem Nachwuchs in den

Nestern bestaunen oder besuche die Weißstorchausstellung im Michael-Otto-Institut im NABU. In Hollingstedt erwartet dich ein Stück Wikinger-Geschichte: Hier befand sich einst ein bedeutender Hafen, dessen Relikte im Hollinghuus ausgestellt sind.

Zwischen Bergenhusen und Hollingstedt verläuft die Danewerkrunde entlang eines Abschnitts des 165 km langen Eider-Treene-Sorge-Radwegs. Auf dieser Strecke erlebst du die ursprüngliche Flusslandschaft der Region in ihrer ganzen Vielfalt.

Die letzte Etappe führt dich über Silberstedt zurück nach Jübek.



DANEWERKRUNDE



Touren-Highlights

- 1 UNESCO-Welterbe Haithabu und Danewerk
- 2 Storchendorf Bergenhusen
u.a. mit Storchrundgängen, Storchenausstellung
im Michael-Otto-Institut im NABU und Badestelle
- 3 Hollingstedt mit ehemaligem Wikingerhafen,
Hollinghuus und Schulhausmuseum

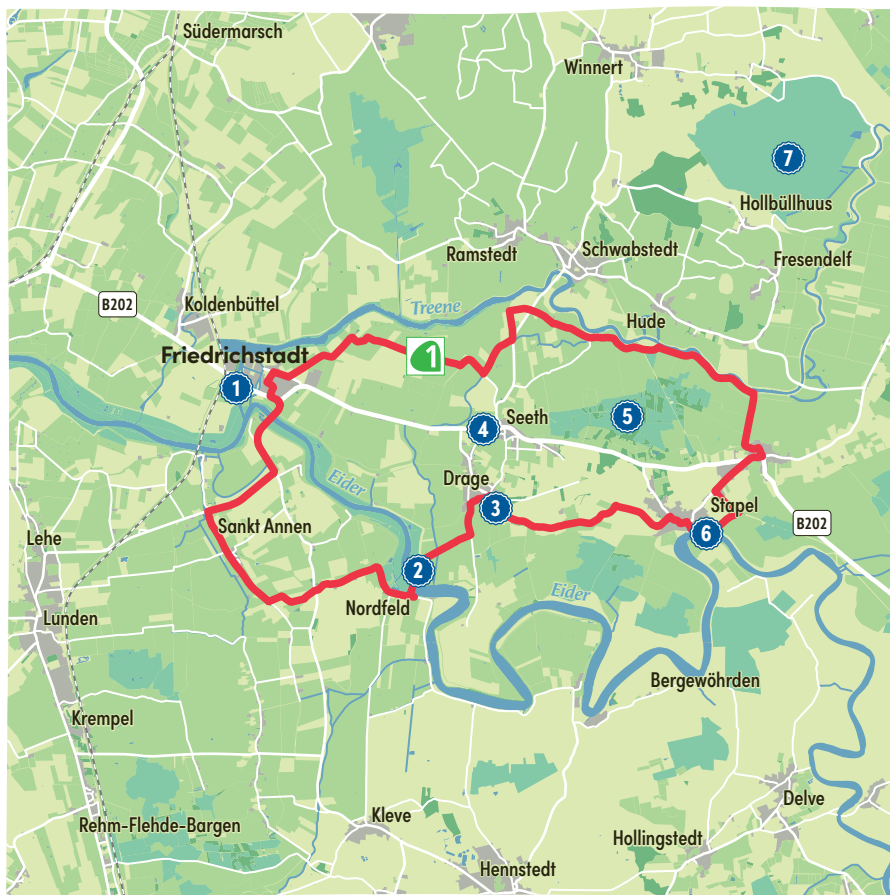


Wasser, Weite & Wind

Starte deine **34 km** lange Erkundungstour in Friedrichstadt, einer Stadt mit einer spannenden Geschichte, die 1621 von niederländischen Remonstranten unter Herzog Friedrich III. gegründet wurde. Schlendere durch die Altstadt und genieße das gemütliche Flair.

Auf deiner Fahrt überquerst du die Eisenbahnbrücke und verabschiedest dich vom charmanten Stadtbild Friedrichstadts. Weiter geht es nach St. Annen. Nach ein paar Kilometern erreichst du die Schleuse Nordfeld, die zwischen den Landkreisen Dithmarschen und Nordfriesland bei Drage liegt. Hier kannst du die Schleuse zu Fuß oder mit dem Rad überqueren und deine

Tour nach Drage fortsetzen. In Drage erwarten dich malerische niederdeutsche Fachhallenhäuser und charmante Geesthardenhäuser. Danach fährst du weiter nach Stapel mit seinen Ortsteilen Süder- und Norderstapel. Gönn dir am Eiderstrand in Süderstapel eine kleine Pause und lass die frische Brise auf dich wirken. Folge nun dem Lauf der Treene durch die wunderschöne Naturlandschaft. Wenn du magst, mach einen Abstecher nach Seeth und bewundere die idyllischen Reetdachhäuser, die dem Ort seinen besonderen Charme verleihen. Weiter geht's, bis du schließlich wieder in Friedrichstadt ankommst. Hier kannst du bei Kaffee und Kuchen entspannen und deine Tour gemütlich ausklingen lassen.



Kleeblatt-Routen
am Eider-Treene-
Sorge-Radweg



Touren-Highlights

- ① Hollländer-Städtchen Friedrichstadt
- ② Schleuse Nordfeld
- ③ Drage
- ④ Seeth mit vielen Reetdachhäusern
- ⑤ Naturschutzgebiet Ostermoor
- ⑥ Eiderstrand Süderstapel
- ⑦ Wildes Moor bei Schwabstedt



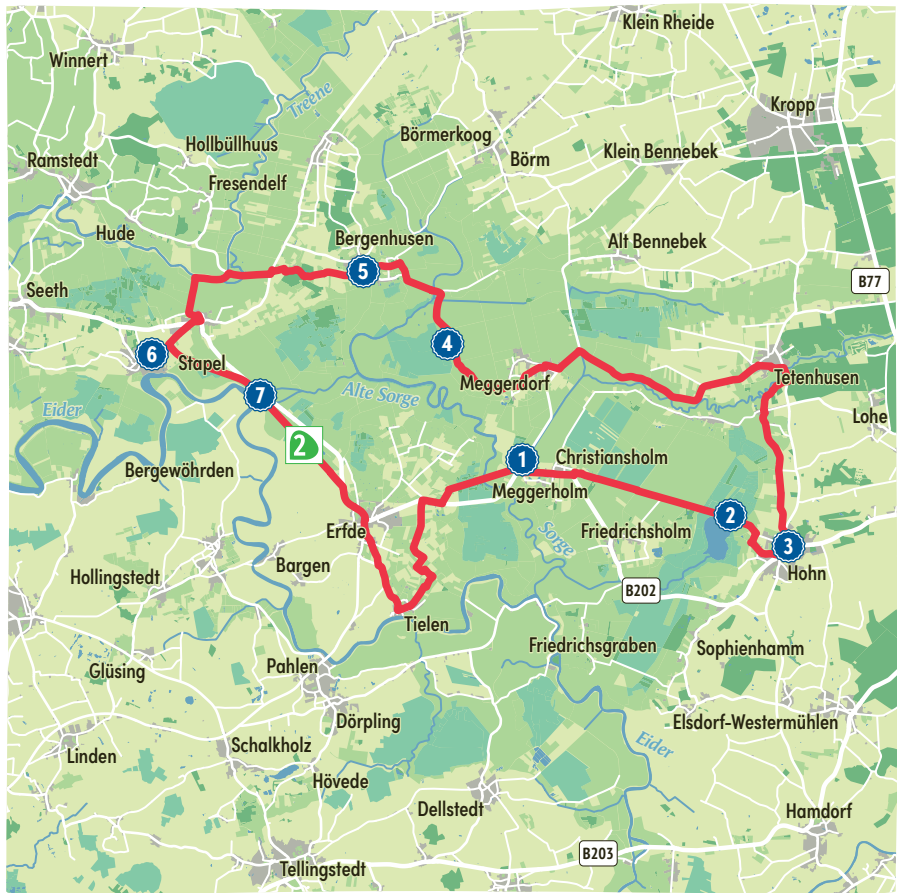
© Grünes Binnenland

Entlang an Eider, Treene und Sorge

Die **58 km** lange 3-Flüsse-Route führt dich durch malerische Landschaften und führt dich vom Ausgangspunkt Erfde zunächst über die Alte Sorge zur Sandschleuse, einem historischen Ort, an dem die Holländer im Jahr 1624 mit ihren Entwässerungsarbeiten in der Region begonnen haben. Von dort aus geht es weiter über Christiansholm, vorbei am idyllischen Hohner See, einem Naturschutzgebiet und idealen Ort für eine entspannte Rast mit Ausblick.

Tauche ein in die einzigartige Naturlandschaft entlang der Sorge und durchquere die Julianenebene und Fördrden, bis du, direkt an der Sorge gelegen, die Gemeinde Tetenhusen erreichst. Zwischen Meg-

gerdorf und Bergenhusen kommst du an zwei Badestellen an der Alten Sorge vorbei - plane also unbedingt eine kleine Abkühlung ein! Weiter geht es dann in das Storchendorf Bergenhusen. Bestaune dort die vielen Storchennester und halte für einen Besuch im Michael-Otto-Institut im NABU, dem „Storchenzentrum“, um mehr über diese faszinierenden Vögel und die Flusslandschaft Eider-Treene-Sorge zu erfahren. Das letzte Ziel ist die Schlote Brücke an der Steinschleuse. Von hier aus kannst du die weitläufige Landschaft mit ihren historischen Orten und kulturellen Schätzen bewundern, bevor du schließlich wieder zum Ausgangspunkt deiner Tour, nach Erfde, zurückkehrst.



Kleeblatt-Routen
am Eider-Treene-
Sorge-Radweg



Touren-Highlights

- ① Sandschleuse
- ② Hohner See mit Königsmoor und Hartshoper Moor
- ③ Hohn mit Hohner Dorfmuseum und Otterfütterung
- ④ Aussichtsturm und Badestellen an der Alten Sorge
- ⑤ Storchendorf Bergenhusen
- ⑥ Stapel mit Badestrand und Kanurastplatz
- ⑦ Steinschleuse

BARGERER FÄHRE-ROUTE



© Dithmarschen-Tourismus / photocompany

Flusslandschaften

Starte deine **42 km** (mit Fährnutzung **35 km**) Tour an der Bargener Fähre, erkunde den malerischen Ortsteil Barga und mache dich auf den Weg über Erfde entlang des ehemaligen Bahndamms weiter nach Stapel/Süderstapel. Dort kannst du dir bei der Stapelholmer Aalräucherei ein leckeres Fischbrötchen holen und anschließend am Badestrand an der Eider eine kurze Pause einlegen.

Als nächstes Ziel erwartet dich der charmante Ort Drage mit seinen typisch niederdeutschen Fachhallen- und Geesthardenhäusern. Überquere danach die historische Schleuse Nordfeld und folge dem Eider-Treene-Sorge-Radweg entlang der Eider

über die Broklandsau bis nach Horst. Hier kannst du den schönen Kontrast zwischen hügeliger Geest und den weiten Eiderniederungen genießen. Die ruhige Strecke führt dich nach Bergewörden, und du passierst das Naturschutzgebiet Delver Koog auf dem Weg nach Delve.

Mache eine Pause am KanuPoint in Delve, miete dir ein Kanu und paddle ein bisschen auf der Eider, bevor es mit dem Rad weitergeht. Jetzt hast du die Wahl: Entweder fährst du direkt zur Bargener Fähre in Schwienhusen (denk dabei an die Fährzeiten) oder du setzt deine Tour über Wallen nach Pahlen fort, überquerst die Eiderbrücke und kehrst über Scheppern zurück nach Barga.

HOHNER FÄHRE-ROUTE



© photocompany

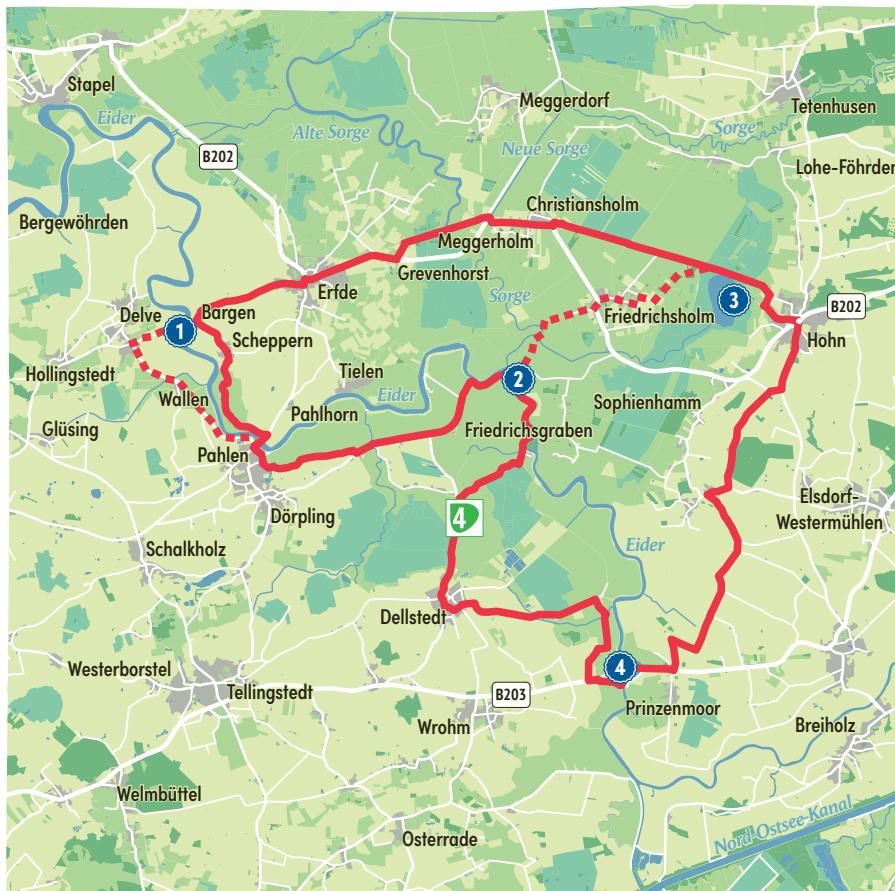
Natur pur in der Flusslandschaft

Die in Erfde beginnende Tour bietet auf einer langen (57 km) und einer kurzen Strecke (34 km) großartige Einblicke in die Region, ihre Landschaft und ihre Dörfer.

Je nach Präferenz gibt es bei dieser Tour zwei unterschiedliche, ausgeschilderte Kombinationsmöglichkeiten. Denke bei deiner Tour daran, dass die Fahrradfähren weitestgehend nur am Wochenende fahren. Bist du unter der Woche unterwegs, kannst du die Eider einfach an den Brücken bei Pahlen und Lexfähre überqueren.

Bei der kurzen Variante startest du deine Radtour in Erfde und folgst dem Weg durch den Ortsteil Bargen direkt zur Eider.

Nutze die Bargener Fähre, um auf die andere Uferseite zu gelangen, und radle dann durch Schwienhusen nach Pahlen. Dort kannst du am Sportboothafen eine Pause einlegen. Weiter geht es durch die wunderschöne Naturlandschaft in Richtung Hohner Fähre. Setze mit der Fähre über und fahre weiter zum Hohner See. Der See ist ein Naturschutzgebiet und ideal für eine Rast mit tollem Ausblick. Falls es regnet, gibt es dort auch eine kleine Hütte, in der du Schutz findest. Die Route führt dich dann zur Kolonistensiedlung Christiansholm. Von hier aus ist es nicht mehr weit bis zur Sandschleuse, wo du die Neue Sorge überquerst. Kurz darauf erreichst du die Alte Sorge, und es ist nur noch ein kurzer Weg zurück nach Erfde.



Touren-Highlights

- ① Bargener Fähre
- ② Hohner Fähre
- ③ Hohner See
- ④ Schleuse Lexfähre

Verbinde deinen Ausflug mit einer unvergesslichen Fährüberfahrt mit der Hohner Fähre: Saisonbetrieb von Anfang Mai bis September am Wochenende. Infos: Tel. 04335-1608



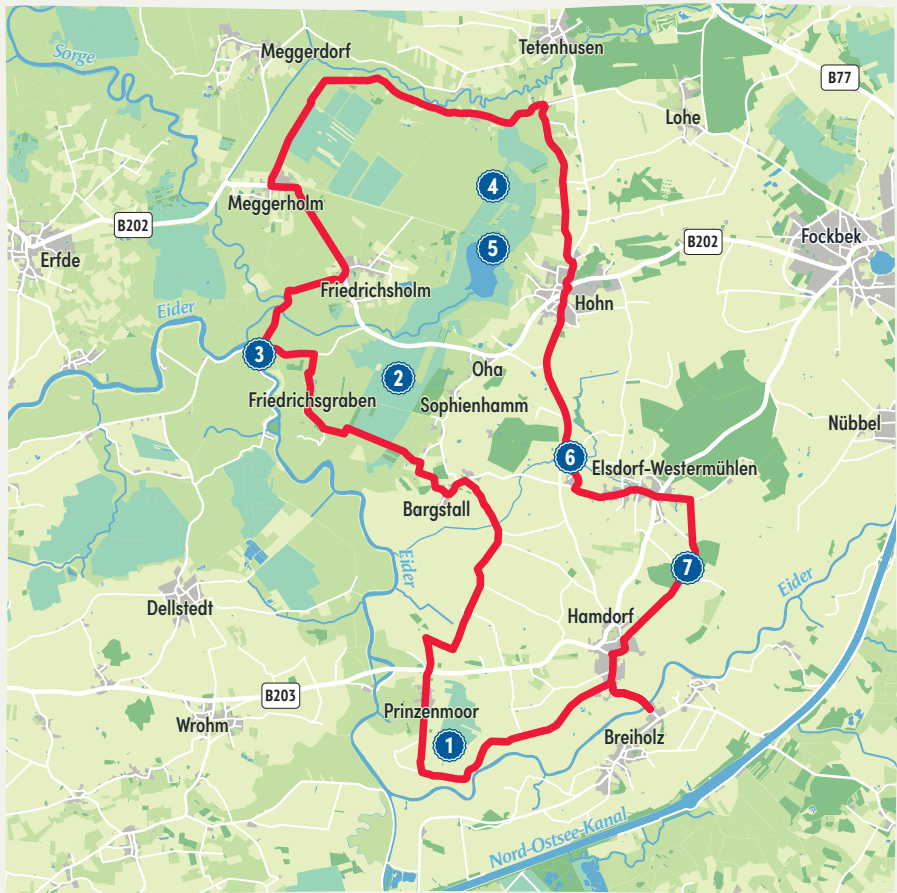
© Grünes Binnenland

Zwischen Mooren und Wasserläufen

Die **54 km** lange Radtour führt durch die Eider-Treene-Sorge-Niederung – das größte zusammenhängende Niederungsgebiet Schleswig-Holsteins. Weites Grünland, zahlreiche Moore, Wasserläufe und Feuchtgebiete prägen diese einzigartige Landschaft. Hoch- und Niedermoore, Flachseen und Knicks sorgen für eine abwechslungsreiche Natur.

Start ist in Breiholz an der Badestelle. Nach der Überquerung der Eider verläuft die Strecke immer wieder am Wasser entlang durch die offene Niederungslandschaft. Am Prinzenmoor zeigt sich ein weitgehend abgetorfes Hochmoor, bevor die Route weiter durch die weiten Wiesen der Eider-Tree-

ne-Sorge-Niederung führt. Auch das Hartshopper Moor – ein ehemaliges Hochmoor – liegt am Weg. Ein Abstecher zur Hohner Fähre mit Rastplatz und Badestelle bietet sich für eine Pause an. Anschließend geht es weiter am Naturschutzgebiet Königsmoor vorbei und entlang der Sorge durch die moorreiche Landschaft und dem Hohner See. Die Tour führt nach Hohn mit Transall, Dorfmuseum und Ottergehege. Vorbei an der Wassermühle Westermühlen und in Richtung Elsdorf-Westermühlen verläuft die Strecke weiter durch den Hamdorfer Wald. Unterwegs bieten sich immer wieder Rastmöglichkeiten. Eine abwechslungsreiche Tour durch eine wasserreiche Moorlandschaft mit viel Weite und Natur.



Touren-Highlights

- ① Prinzenmoor
- ② Hartshoper Moor
- ③ Hohner Fähre
- ④ Königsmoor
- ⑤ Hohner See
- ⑥ Wassermühle Westermühlen
- ⑦ Hamdorfer Wald



© Grünes Binnenland

E-Bike-Tour mit Weitblick

Wenn du Natur und Ruhe liebst, ist diese **68 km** lange Rundtour genau das Richtige für dich. Ein idealer Startpunkt ist neben dem Bahnhof Rendsburg auch der Ort Breiholz, wo dir Parkplätze zur Verfügung stehen. Direkt neben der Badestelle überquerst du die Eider und fährst durch die Orte Hamdorf und Elsdorf-Westermühlen, bis du die kleine Gemeinde Bargstall erreichst. Die Landschaft hier ist geprägt von Knicks, kleinen Bauernwäldern sowie der Eiderniederung mit Wiesen und Hochmooren.

Entlang der Eider führt die Tour durch Felder und eine einzigartige Naturlandschaft. Ein Abstecher zur Hohner Fähre und zur Badestelle lohnt sich besonders. Zurück

auf der Holme-Tour geht es weiter durch die beschaulichen Dörfer Friedrichsholm und Christiansholm – immer in der Nähe des Flusses Sorge. Christiansholm grenzt an das Naturschutzgebiet Hohner See und das Königsmoor, die zusammen mit dem Hartschloper Moor eine Vorstellung von der einst endlosen Moor- und Sumpflandschaft vermitteln. Nach einigen Kilometern erreichst du Fockbek und fährst entlang des Fockbeker Sees bis nach Rendsburg. Bist du von Breiholz aus gestartet, legst du den letzten Abschnitt der Tour direkt am Nord-Ostsee-Kanal zurück. Auf der meistbefahrenen künstlichen Wasserstraße der Welt kannst du Containerschiffe oder sogar ein Kreuzfahrtschiff aus nächster Nähe beobachten.



Touren-Highlights

- ① Hartshoper Moor
- ② Hohner Fähre / Badestelle
- ③ Königsmoor und Hohner See
- ④ Fockbeker Moor
- ⑤ Nord-Ostsee-Kanal
- ⑥ Breiholz mit Badestelle und Kanurastplatz

RADFERNWEGE



Eider-Treene-Sorge-Radweg

Der Eider-Treene-Sorge-Radweg durchzieht die einzigartige Flusslandschaft Eider, Treene und Sorge im Grünen Binnenland. Der Radfernweg verbindet auf einer Gesamtlänge von **165 km** die Sehenswürdigkeiten und Naturschönheiten miteinander. Idyllische Fluss- und Bachläufe durchziehen diese Wiesenlandschaft zwischen den Städten Husum, Heide, Schleswig und Rendsburg. Erlebe die faszinierende Geschichte und die unberührte Natur dieser Region. Naturliebhaber genießen abseits des Verkehrs die Ruhe des Geest- und Marschlandes. Tauche ein in die einzigartige Atmosphäre dieser Region und lasse dich von ihrer Schönheit verzaubern.

www.ets-radweg.de



Grenzroute

Entdecke die deutsch-dänische Grenzregion bei einer Tour auf der **130 km** langen Grenzroute. Zwischen Nordseedeich und Flensburger Förde kreuzt die Strecke insgesamt 13 Mal den früheren Grenzverlauf, der den Landstrich viele Jahrzehnte hinweg prägte. Idyllische Wege führen dich durch abwechslungsreiche Naturlandschaften. Im Westen beschreibt die Weite die Marsch, Binnendünen und Heide charakterisieren die Geest und im Osten wartet auf dich das eiszeitlich geprägte Hügelland. Die Grenzroute ist dabei weit mehr als nur ein beschilderter Radwanderweg: Zahlreiche Informationspunkte erzählen kuriose Geschichten vom Leben im Grenzland.

www.grenzroute.de



Wikinger-Friesen-Weg

Der rund **173 km** lange Radfernweg führt von St. Peter-Ording an der Nordsee bis nach Maasholm an der Ostsee und folgt historischen Handelswegen quer durch Schleswig-Holstein. Die Strecke verläuft von der Halbinsel Eiderstedt über Friedrichstadt sowie durch die Niederungslandschaften von Eider, Treene und Sorge und erschließt eine abwechslungsreiche Natur- und Kulturlandschaft. Unterwegs passieren Radelnde bedeutende Zeugnisse der Wikingerzeit, darunter das UNESCO-Welterbe Danewerk und Haithabu. In Missunde quert man die Schlei per Fähre, bevor es weiter nach Kappeln mit seiner bekannten Klappbrücke geht.

www.wikinger-friesen-weg.de



Ochsenweg

Auf rund **240 Kilometern** erwartet dich auf dem Ochsenweg eine unvergessliche Radtour quer durch das wunderschöne Schleswig-Holstein! Der älteste Radfernweg der Region führt entlang eines historischen Landweges, der einst von Händlern, Pilgern, Soldaten und den namensgebenden Ochsentreibern genutzt wurde. Heute kannst du auf dieser Strecke entspannt radeln und die atemberaubende Vielfalt der Landschaft genießen – von weiten Mooren, dichten Wäldern bis zum spannenden Geschichten hören am Wegesrand. Entdecke charmante Dörfer und lebendige Städte abseits befahrener Straßen und genieße die entspannte Atmosphäre.

www.ochsenweg.de

UNSER SERVICE FÜR DICH



© photocompany

Entdecke unsere Radangebote

Du möchtest aktiv unterwegs sein, aber nichts selbst organisieren? Unsere **Radangebote** verbinden komfortable Unterkünfte mit sorgfältig geplanten Touren – ideal für alle, die Natur erleben und entspannt genießen möchten. Nur fahren musst du selbst.

Ein Beispiel ist die Geniebertour „Grenzroute“: Mit Tagesetappen von 50 bis 55 km bleibt genügend Zeit, die deutsch-dänische Grenzregion zu entdecken. Start und Ziel ist Klanxbüll, unterwegs übernachtet du dreimal entlang der Strecke. Im Paket enthalten sind Übernachtungen mit Frühstück, Lunchpakete sowie Karten- und Infomaterial. Auf Wunsch transportieren wir auch dein Gepäck zur nächsten Übernachtung.

Wenn du lieber an einem Ort bleiben möchtest, dann sind unsere Sternfahrten genau das Richtige. Ohne täglichen Hotelwechsel startest du jeden Tag zu neuen Touren.

Mit unserem Angebot **Urlaub+** kombinierst du Spaß und sportliche Aktivität: In kleinen Gruppen von etwa 15 Personen entdeckst du auf geführten Radtouren rund 65 km pro Tag die Region im nördlichen Schleswig-Holstein – unter anderem rund um Flensburg, Schleswig oder den Nord-Ostsee-Kanal.

Weitere Infos:



Charmante Unterkünfte

Ob Radtour, Wanderauszeit, Familienurlaub oder ein entspanntes Wochenende mit Freunden – das Grüne Binnenland heißt dich zu jeder Jahreszeit willkommen. Bei uns findest du die passende Unterkunft für deinen Urlaub: ruhig gelegen am Fluss, nah am Wald, mit Weitblick über Felder oder in idyllischen Dörfern – ganz nach deinem Geschmack. Du hast die Wahl: Von gemütlichen Ferienwohnungen bis zu geräumigen Ferienhäusern, von einfach und rustikal bis modern und komfortabel – immer praktisch eingerichtet und mit dem gewissen Etwas. Buche direkt über unsere Website – zum Originalpreis, ganz ohne zusätzliche Gebühren oder Kurtaxe.

buchen.gruenes-binnenland.de

Infomaterial & Mitbringsel

Das Grüne Binnenland bietet noch viel mehr als nur Radfahren. Lass dich auf unserer Website inspirieren oder stöbere in unseren Broschüren und Flyern.

Und falls dir noch ein besonderes Mitbringsel fehlt – für dich selbst als schöne Erinnerung oder zum Verschenken – wirst du bei uns garantiert fündig. Ob regionale Produkte oder praktische Artikel mit Logo wie Brillenputztücher oder Leinenbeutel: Unsere Auswahl bietet für jeden Geschmack das Passende. Einfach online bestellen oder schau bei uns in der Touristinformation in Tarp vorbei.

www.gruenes-binnenland.de/service



© gpoinstudio-freeepik

UNSER SERVICE FÜR DICH

In besten Händen
durch die persönliche Beratung unserer freundlichen Mitarbeiter

Herzliche Gastfreundschaft
von typisch nordischen Gastgebern



www.facebook.com/binnenland/
www.instagram.com/gruenesbinnenlandsh/



Gebietsgemeinschaft Grünes Binnenland e. V.
Dorfstraße 8 | 24963 Tarp | Tel: 04638 / 898404
info@gruenes-binnenland.de | www.gruenes-binnenland.de